



**SIGNOS CONVENCIONALES**





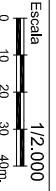
—+—+—+—+—	LINEA DE LIMITE DE PROTECCION	●	HITOS
—+—+—+—+—	LINEA DE RIBERA DE MAR	△	VERTICES RED GEODESICA
.....	LINEA DE PARCELAS COLINDANTES	△	VERTICES REJALATO
— · — · — · — · —	LINEA DE TRANSITO	— — —	LINEA PRESUPUESTO CONCESIONES
— · — · — · — · —	LINEA DE DESLINDE	— · — · — · — · —	LIMITE ZONA URBANA / RUSTICA
		— · — · — · — · —	S.U. / S.N.U. SUELO URBANO / NO URBANO

LINEA DE INFLUENCIA A 500 MIS. DESDE RIBERA DE MAR

			10-20		
		11-19	11-20	11-21	11-22
		12-19		12-21	12-22
	13-18	13-19		13-21	13-22
	14-18	14-19		14-21	14-22
				15-22	

MINISTERIO DE MEDIO AMBIENTE - DIRECCION GENERAL DE COSTAS  
 DEMARCACION DE COSTAS EN EL PAIS VASCO -BIZKAIA-

DESLINDE DEL DOMINIO PUBLICO MARITIMO TERRESTRE EN EL TRAMO DE LA COSTA DE BARRIKA  
 QUE COMPRENDE DESDE EL LIMITE DEL T.M. DE SOPELANA HASTA LA RIA DEL BUTRON  
 EN EL T.M. DE BARRIKA

BARRIKAKO UDALA 	AYUNTAMIENTO DE BARRIKA 	PLAN GENERAL DE BARRIKA - BIZKAIA FASE I AVANCE DE PLANEAMIENTO URBANISTICO	FIRMA:  sanz & saiz arquitectos ingenieros s.l. 	FECHA: DICIEMBRE 2,008 Escala 	REVISION	AVANCE DE PLANEAMIENTO PROYECTO DE DESLINDE	Nº PLANO: IN 11-18 16-22
---	---	---	--	---	----------	--	--------------------------------