




















●●●●● LIMITE DE T.M. DE BARRIKA 7.800.000 M2

SISTEMAS GENERALES EN EL TERMINO MUNICIPAL

-  S.G. PARQUE UTORAL METROPOLITANO
-  S.G. ESPACIOS LIBRES
-  S.G. DE COMUNICACIONES-RED VARIA CARRETERAS FORALES, VARIANTE DE TXIPIOS
-  S.G. TRANSPORTE FERROVIARIO LINEA DE METRO 1 BILBAO-PLENIZIA
-  S.G. RECORRIDO PARA PEATONES ITINERARIO NATURALISTICO (MODELO TERRITORIAL) AE-19 RED DE ITINERARIOS NATURALISTICOS DE LA MALLA VERDE (ACCIONES ESTRUCTURALES)
-  S.G. RECORRIDO PARA PEATONES GR-123
-  S.G. RED INTERURBANA CICLABLE Y PEATONAL ITINERARIO NATURALISTICO (MODELO TERRITORIAL) AE-23 RED CICLABLE (ACCIONES ESTRUCTURALES)
-  S.G. EQUIPAMIENTOS
-  S.G. DE TRANSPORTE DE ENERGIA ELECTRICA
-  S.G. DE ABASTECIMIENTO DE AGUA
-  S.G. DE ABASTECIMIENTO DE GAS NATURAL
-  S.G. DE SANAMIENTO AGUAS RESIDUALES B BOMBEO
-  S.G. R.S.U. CENTRO DE RECOGIDA SELECTIVA
-  S.G. DE CAUCES FLUVIALES D.P.H. RIO BUTRON

USO GLOBAL EN SUELO URBANO Y URBANIZABLE

-  USO PREDOMINANTE RESIDENCIAL EN SUELO URBANO
-  USO PREDOMINANTE RESIDENCIAL EN SUELO URBANIZABLE
-  USO PREDOMINANTE ACTIVIDADES ECONOMICAS SERVICIOS EN SUELO URBANO
-  USO PREDOMINANTE ACTIVIDADES ECONOMICAS EN SUELO URBANIZABLE
-  SUELO NO URBANIZABLE

